



Wachtürme wurden zu Verteidigungszwecken genutzt und dienten dazu, bei Tag oder Nacht Alarm zu schlagen und Informationen von einem Ort zum anderen weiterzutragen. Türme wie Semaphoren (Turrus Speculatoria, Signal-/Wachtürme).

Bereits die Römer kannten diese Türme als Semaphoren (Turrus Speculatoria). Der Geschichtsschreiber Titus Livius sagte über sie: „Multas et locis altis positas turres Hispania habet, quibus et speculis et propugnaculis adversus latrones utuntur.“ (In Hispanien gibt es viele dieser hoch gelegenen Türme, von denen aus Banditen beobachtet und bekämpft werden können.)

Auch die Karolinger nutzten Wachtürme.

In den Pyrénées-Orientales haben diese Türme die Besonderheit, alle zur gleichen Zeit – zwischen dem 12. und dem 14. Jahrhundert – von den Königen von Mallorca und später von den Königen von Aragón gebaut worden zu sein. Diese Türme wurden in zwei Kategorien eingeteilt: Verteidigung und Beobachtung – Hauptturm (besonders weite Aussicht) und Zweitturm (auf wichtigste Bereiche beschränkte Aussicht).

Die Haupttürme konnten eine kleine Garnison unterbringen, die für Verteidigung und Beobachtung zuständig war, z. B. Tour de Goa, Tour de Rabastany (Villefranche de Conflent), Tour de Bellegarde gedeckt von Fort de Bellegarde.


Die „Zweitürme“ hatten keine defensive Organisation und konnten nur eine kleine Anzahl Verteidiger unterbringen: Tour de Mir, Batère, Cos Cabrenç oder andere ähnliche Türme wie Tour de Madeloc oder Quer Roig.

Zur von Peter dem Feierlichen gewünschten Ausstattung im 14. Jahrhundert zählten rund 50 Türme in den 3 Grafschaften (Roussillon, Cerdagne und Besalu), von denen einige heute noch zu sehen sind. Einige von ihnen wurden zu Festungen umgebaut, zählten aber weiterhin zum Übertragungsnetz (Madeloc, El Far, Goa). Andere wurden von Vauban abgerissen, um an ihren Stellen Zitadellen zu errichten (Bellegarde, Fort Lagarde, Puig des Bains d'Arles).



Lage der Türme

- ✓ Vizegrafschaft Castelnou (4 parallele, tiefe Täler mit einem viel komplizierteren Signalsystem): Bellegarde, zerstört im 18. Jahrhundert, um eine Festung zu bauen. Cabrenç, Mir, Cos, Lagarde, Montalba, Corsavy, Puig des Bains, Batère, Castelnou, Majorca, Montner, El Far.
- ✓ Vizegrafschaft Conflent: Rigarda, Balessa, Mascarada, Rabastany, Goa, Torren, LLar, Olette, Prats Balaguer, Sauto und Orvensa.
- ✓ Vizegrafschaft Fenouillèdes: Trémoines, Lansac, Corbos, Caudies, Prats de Sournia, Sabarda.
- ✓ Grafschaft Cerdagne: Egat, Vacaro, Cerdana, Creu (nur Überreste).



PRESSEABTEILUNG

catherine.gillot@adt66.com - Tel.: +33 4 68 51 52 58 - julien.folcher@adt66.com - Tel.: +33 4 68 53 73 28

PYRÉNÉES MÉDITERRANÉE EN PAYS CATALAN

Agence de Développement Touristique des Pyrénées-Orientales

2, boulevard des Pyrénées - CS 80540 - F - 66005 Perpignan Cedex - Tél. +33 (0)4 68 51 52 53 - info@adt66.com

pro-tourismeadt66.com - tourisme-pyreneesorientales.com - visitpo.fr -    #visitpo

INFORMATIONEN

Tour de Badabany - Tour de Goa - Tour de Niobols
Fremdenverkehrsamt Conflent Canigó - Villefranche de
Conflent
Adresse: 33 Rue Saint-Jacques, 66820 Villefranche-de-
Conflent
Tel.: +33 4 68 05 41 02
[Weitere Informationen](#)

Tour de Batère - Tour Nord de Cabrenç, - Tour Madeloc
- Fort Saint Elme
Interkommunales Fremdenverkehrsamt des Vallespir:
Adresse: 5, rue Saint Ferréol - 66400 Céret
Tel.: +33 4 68 87 00 53
[Weitere Informationen](#)

Tour de Cabrils - Tour de Cos - Tour d'Ovança
Interkommunales Fremdenverkehrsamt Pyrénées
Catalanes
Tel.: +33 4 68 04 49 86
[Weitere Informationen](#)

Tour del Far - Tour de Montner
Interkommunales Fremdenverkehrsamt Perpignan
Méditerranée
Tel.: +33 4 68 66 30 30
[Weitere Informationen](#)

Tour de la Massane - Tour de Querroig
Fremdenverkehrsamt Port Vendres - Pyrénées
Méditerranée
Adresse: 1 Quai François Joly, 66660 Port-Vendres
Tel.: +33 4 48 98 00 08
[Weitere Informationen](#)

Tour des Maures, Tour del Vacaro
Interkommunales Fremdenverkehrsamt Pyrénées
Cerdagne
Tel.: +33 4 68 04 15 47
[Weitere Informationen](#)

Tour de Trémoine
Interkommunales Fremdenverkehrsamt Fenouillèdes Sud
Cathare
Adresse: 21 av. Georges Pézières, 66220, Saint-Paul-de-
Fenouillet
[Weitere Informationen](#)

Tour de Mir
Interkommunales Fremdenverkehrsamt Sud Canigó im
Haut-Vallespir
Adresse: 8 Bd du Riuferrer 66150 Arles-sur-Tech
Tel.: +33 4 48 07 08 72
[Weitere Informationen](#)

Tour de Prats de Sournia
Communauté de Communes Agly-Fenouillèdes
Adresse: 14 rue de Lesquerde 66220 Saint-Paul-de-
Fenouillèdes
Tel.: +33 4 68 59 20 13
[Weitere Informationen](#)

Weitere Informationen finden Sie auf der Website [Tourisme Pyrénées-Orientales](#)

PRESSEABTEILUNG

catherine.gillot@adt66.com - Tel.: +33 4 68 51 52 58 - julien.folcher@adt66.com - Tel.: +33 4 68 53 73 28

PYRÉNÉES MÉDITERRANÉE EN PAYS CATALAN

Agence de Développement Touristique des Pyrénées-Orientales

2, boulevard des Pyrénées - CS 80540 - F - 66005 Perpignan Cedex - Tél. +33 (0)4 68 51 52 53 - info@adt66.com

pro-tourismeadt66.com - tourisme-pyreneesorientales.com - visitpo.fr -    #visitpo

Liste der Wachtürme in den Pyrénées-Orientales

Tours de Badabany (2 Türme Seite an Seite) GPS-Koordinaten: 42°34'38"N.

Tour de Batère (Corsavy) GPS-Koordinaten: 42°30'30"

Tour de Cabrenç (Lamanère Serralogue) GPS-Koordinaten: 42°21' 56"

Tour de Cabrils (Ayguatébia-Talau) GPS-Koordinaten: 42°55'23"

Tour de Cos (Le Tech) GPS-Koordinaten: 42°25'20"

Tour del Far (Tautavel) GPS-Koordinaten: 42°48'19"

Tour de Goa (Sahorre) GPS-Koordinaten: 42°31'22"

Tour Madeloc (Collioure) GPS-Koordinaten: 42°29'26"

Tour de la Massane (Argelès-sur-mer) GPS-Koordinaten: 42°29'53"

Tour des Maures (Egat) GPS-Koordinaten: 42°30'02"

Tour de Mir (Prats de Mollo) GPS-Koordinaten: 42°23'40"

Tour de Montner (ersetzt durch Força Real) GPS-Koordinaten: 42°43'38"

Tour de Niobols (Nyer) GPS-Koordinaten: 42°31'56"

Tour d'Ovança (La Cabanasse) GPS-Koordinaten: 42° 30'21"

Tour de Prats de Sournia (Prats de Sournia) GPS-Koordinaten: 42°44'41"

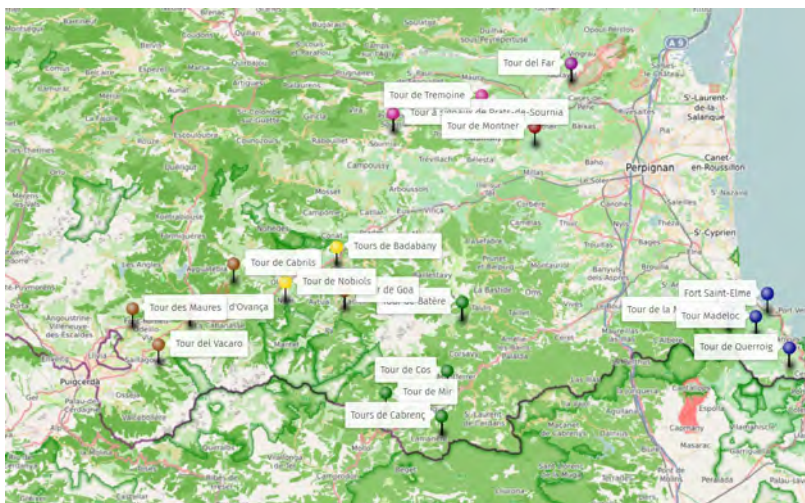
Tour de Querroig (Cerbère) GPS-Koordinaten: 42°26'18"

Fort Saint Elme (Collioure) GPS-Koordinaten: 42°31'07"

Tour de Tremoine (Rasiguères) GPS-Koordinaten: 42°46'35"

Tour del Vacaro (LLO) GPS-Koordinaten: 42°27'17"

[Karte mit allen Wachtürmen ansehen](#)





PRESSEABTEILUNG

catherine.gillot@adt66.com - Tel.: +33 4 68 51 52 58 - julien.folcher@adt66.com - Tel.: +33 4 68 53 73 28

PYRÉNÉES MÉDITERRANÉE EN PAYS CATALAN

Agence de Développement Touristique des Pyrénées-Orientales

2, boulevard des Pyrénées - CS 80540 - F - 66005 Perpignan Cedex - Tél. +33 (0)4 68 51 52 53 - info@adt66.com

pro-tourismeadt66.com - tourisme-pyreneesorientales.com - visitpo.fr -    #visitpo