

milan

PYRÉNÉES

PYRÉNÉES

une passion partagée

magazine

FESTIVAL PYRÉNÉEN DE L'IMAGE NATURE
RENDEZ-VOUS À CAUTERETS POUR LA 8^E ÉDITION



Néouvielle

l'exception naturelle

BIMESTRIEL N° 203 - SEPTEMBRE-OCTOBRE 2022, Photo: J.-G. SOULLA

L11718 - 203 - F: 6,90 € - RD



PPYRNO203A

ARIÈGE

Plongée avec les chercheurs d'or

PAYS BASQUE

Voie du Piémont : l'autre chemin vers Compostelle

VAUTOURS

Pourquoi sont-ils des alliés précieux ?

FENOUILLEDES

En balade au cœur des merveilles géologiques

LES JOYAUX GÉOLOGIQUES DU FENOUILLEDÈS

La richesse géologique de ce petit bout de territoire des Pyrénées-Orientales, qui en a longtemps fait la prospérité économique, pourrait bien aujourd'hui en devenir l'un des atouts touristiques. Balade dans sept sites exceptionnels mis en valeur par le parc naturel régional Corbières-Fenouillèdes.

Depuis les Hauts de Taïchac, belvédère sur le synclinal du Fenouillèdes.



TEXTE : PATRICE TEISSEIRE-DUFOUR /
PHOTOS : JC MILHET

Le col des Auzines. Attention, collision en vue. Pour nous la montrer, Clara Gartner, la géologue du parc naturel régional Corbières-Fenouillèdes, nous a donné rendez-vous, entre Trévilach et Tarerach, à une poignée de kilomètres au-dessus des belles cheminées de fée des orgues d'Ille. "C'est ici que la plaque Ibérie, au sud, et la plaque Europe, au nord, se dessinent par un accident tectonique majeur, la faille nord-pyrénéenne, qui, de temps en temps, déclenche encore des séismes, comme ceux de 1996 et 2004. Son tracé est-ouest se dévoile dans le paysage grâce à des escarpements rocheux dénudés au milieu de la végétation. Ces roches grises apparentes sont des calcaires devenus des marbres résistants et jeunes de 150 millions d'années." Au premier abord, dans des parfums de thym, ciste et romarin, on n'aperçoit que des vagues de vignes ou de garigue vert et bleu à perte d'horizon. Mais, entre la silhouette céruléenne du Canigou, qui s'impose au sud, et le Pech de Bugarach, qui pointe au nord, notre guide nous montre le premier géosite. Accompagnés par le pépiement des oiseaux, nous descendons à pied la piste balisée en rouge et blanc qui part en dessous du col vers le nord. Ce tracé mène à l'ancienne carrière de marbre gris des Auzines. "Regardez, les stries sur la roche

Les roches grises sont des calcaires devenus des marbres. La plaque afro-ibérique pousse toujours.


indiquent le mouvement, indique notre géologue. C'est la couche savon qui permet aux roches de glisser." Pour mieux contempler la faille, grand témoin de la formation des Pyrénées, nous poursuivons un peu plus loin, cette fois en voiture, direction Sournia, jusqu'au panneau routier qui indique "Chute de pierres!". Là se trouve un miroir de faille. Notre guide explique : "Il s'agit de grandes stries marquées par des écailles blanches de calcite. Ces écailles forment des sortes d'escaliers indiquant le sens dans lequel les blocs ont bougé le long de la faille. Les fractures sont des diaclases. L'eau de pluie s'infiltre dedans, car les granits s'altèrent plus facilement que les calcaires. Et cela fabrique des formes erratiques dans le paysage." Celles-ci ne manquent pas. La plus proche et plus étonnante se nomme Roc Cornut. Ce roc se situe à quelques lieues au-dessus de Sournia, sur le plateau de Campoussy, au milieu d'un spectaculaire chaos de granit qu'un géant aurait semé jusqu'au Roc Jalère. Le Cornut est un rocher qui ressemble à la tête d'un cheval de profil. Quelques mètres en aval veillent encore le dolmen de Campoussy et son joli petit village, avec ses puits couverts. Naguère fréquentées par les bergers transhumants qui suivaient la ligne frontalière des petits châteaux de Séquère, Arsa et Palmes, ces anciennes estives, qui avoisinent 800 mètres d'altitude, ont été désertées et affichent désormais de la sérénité.

Les Hauts de Taïchac. Le lieu tient son nom d'un ancien hameau disparu depuis le XIV^e siècle. Depuis le petit village de Saint-Martin-de-Fenouillet, nous rejoignons le vignoble au Pla d'en Dallen, où s'est développée en grande quantité une roche bien particulière, le feldspath. Présent dans le granit, il fournit une argile très pure (le kaolin), utilisée pour la fabrication de la porcelaine. Cette ressource a joué un rôle important dans l'économie de la région. Et de nombreuses carrières grignotent encore ces paysages de contreforts. Des panneaux explicatifs jalonnent le parcours et signalent d'ailleurs que nous sommes ici à la limite de trois climats : méditerranéen, atlantique et montagnard. Nous grimpons en sous-bois jusqu'à la crête, à 600 mètres d'altitude. C'est toute une ligne qui s'étire d'ouest en est, de la Couillade de Ventefarine au col des



Ci-dessus, à gauche, Clara Gartner montre les stries sur la roche qui indiquent les mouvements des blocs. **À droite,** le dolmen de campoussy.

Ci-contre, le synclinal est une grande gouttière formée il y a 45 millions d'années à la suite de la collision des plaques tectoniques.



Un géosite, qu'es aquò ?

Un géosite désigne un site d'intérêt géologique, représentant le patrimoine géologique in situ. La dimension patrimoniale du géosite tient au fait qu'il est une archive minérale cristallisant la mémoire de la Terre et documentant son histoire. En grande majorité référencés au titre de l'Inventaire national du patrimoine géologique, ils ont vocation à être gérés, préservés et valorisés par le PNR (pour ceux concernés par le périmètre du Parc), et à intégrer la candidature prochaine du Parc au label Géoparc mondial UNESCO.

La Clue de la Fou, au sud de Saint-Paul, a formé des marmites.

L'Arche de Maury, en haut, est une curiosité au-dessus du col de Maury.


Bouix. "Nous sommes sur la ligne de rencontre des plaques continentales européenne et afro-ibérique, qui a formé la surrection des Pyrénées il y a environ 45 millions d'années, poursuit notre géologue. La plaque afro-ibérique passée dessous pousse toujours, entretenant le mouvement de montée des Pyrénées. Les dépôts sédimentaires de calcaires, grès et marnes accumulés au fond de la mer sont pris en étau. Ils s'écrasent, se plissent, s'empilent ou se chevauchent, marmorisés par les hautes pressions. Ils donnent des reliefs accidentés pendant que les océans se retirent." Les déformations sont regroupées en deux familles : les failles, qui sont des fractures, et les plis, qui sont des déformations continues, soit en forme de voûte (un anticlinal), soit en creux (un synclinal). Alors, quand nous parvenons au sommet, devant la table d'orientation, nous sommes ébahis par le vaste panorama sur le synclinal (c'est-à-dire la vallée) du Fenouillèdes. Depuis des décennies, des chercheurs en géologie viennent observer ce territoire unique. "Le PNR des Corbières-Fenouillèdes a pour vocation de protéger les patrimoines naturels, culturels, et les paysages pour les générations actuelles et futures en mettant en œuvre une gestion adaptée. C'est pourquoi il a choisi de placer au cœur de sa charte la valorisation et la préservation du patrimoine géologique comme axe de développement territorial. Objectif : rendre accessible à tous ce patrimoine géologique, afin que les gens aient envie de protéger tout cela." Ces falaises calcaires chaudes et lumineuses ont un autre intérêt. Elles créent un microclimat et abritent une faune spécifique de craves à bec rouge, de faucons crécerelles, d'aigles de Bonelli, de vautours parfois, mais aussi de scorpions, couleuvres de Montpellier, musaraignes...

La Clue de la Fou. C'est le nom de la gorge creusée par la rivière Agly à la sortie sud de Saint-Paul-de-Fenouillet. Ce site est étonnant à plus d'un titre. Sur 300 mètres, on y découvre, en rive gauche, l'arche de l'ancien pont romain en contrebas de la route, une cascade de tuf et de travertins, cristallisation de dépôts calcaires, qui surplombe de jolies marmites. Au-dessus se cache la villa des Pins, l'ancien établissement thermal de la Fou, dont les eaux à 25 °C soignaient estomac et arthrite. Auguste Billes l'ouvre en 1907 grâce à la comtesse Léonie Geneviève Yermoloff. Une demeure rachetée

Les gorges de Galamus, une incision vertigineuse depuis 10 millions d'années dominée par son ermitage.

par des Belges et que l'on peut visiter lors des Journées du patrimoine. Rive droite, la cavité présente une vieille affiche narrant le rôle de l'eau minérale de la Fou et abrite des robinets où l'eau s'écoule encore. Pour avoir une vue plongeante sur ce site, il faut grimper sur les parois vertigineuses de la via ferrata. "Lors du cheminement, on peut observer une faune marine fossilisée dans les calcaires de 125 millions d'années... pendant que la Clue continue de se creuser", précise Clara Gartner.

Les gorges de Galamus. Au nord de Saint-Paul-de-Fenouillet, on rejoint ce site grandiose en se garant au parking du belvédère, d'où on contemple cette fracture et le curieux ermitage





Page de droite, en haut, Jean-Marie Giraud et Fernand Cervera, de l'association Santpanhols, sur le site de l'ancienne mine de Lesquerde à Saint-Paul.

L'imposant dolmen du Moli del Vent, au cœur d'un cairn de neuf mètres de diamètre. Sa dalle supérieure est longue de trois mètres.



Saint-Antoine. Niché dans la falaise, c'est un haut lieu de pèlerinage les lundis de Pâques et de Pentecôte. On s'engage à pied sur l'étroite route. Venant du Bugarach, l'Agly gargouille au fond, à notre gauche. Il traverse du nord au sud les flancs du synclinal du Fenouillèdes en sculptant depuis dix millions d'années les calcaires sur 5 kilomètres et sur plus de 100 mètres de profondeur par endroits. On peut descendre la gorge en canyoning.

Le pic Aubeill. Juste au-dessus de Bélesta et du beau dolmen du Moli del Vent, près de l'ancien village de Saint-Barthélémy-de-Jonquerolles, il faut monter la piste vers l'est, admirer la superbe capitelle de l'Antéchrist, puis suivre la piste DFCI 136, pour rejoindre le sommet de la débonnaire montagne d'Aubeill, avec sa table d'orientation. "Nous voilà au centre du massif paléozoïque de l'Agly, l'ancienne chaîne hercynienne de 300 millions d'années", décrit Clara Gartner. On retrouve les granits et les gneiss dans les constructions. Le témoignage le plus fort se trouve au sommet de Força Réal, à quelques kilomètres au sud, avec ses roches à l'aspect noirci, de 500 millions d'années. Quand la plaque ibérique a poussé la plaque européenne, elle a poussé la barre des Corbières. Face à nous, à l'ouest, se creuse le synclinal de Boucheville, tandis que sort la pointe de la Serre de Vergès au milieu de cette mer de verdure. Les calcaires crétacés blancs de 140 millions d'années abritent de belles morphologies karstiques, notamment la grotte de Bélesta, toute proche, qui a été habitée au néolithique, il y a environ 6 000 ans. Le château-musée de Bélesta expose ses vestiges archéologiques.

Le chemin minier de Saint-Paul, à Lesquerde. Ce site géologique s'appelle la Boutonnière de l'Agly, en référence à sa forme. Au profit d'un système de cassures complexes entre les massifs calcaires, des filons de fer sont remontés. Avec l'historien Jean-Marie Giraud et Fernand Cervera, de l'association Santpanhols, nous montons sur la piste au-dessus du château d'eau de Saint-Paul. Elle mène jusqu'à l'ancien site de traitement de la mine de fer de Lesquerde. "Nous avons décidé de réhabiliter le chemin à partir

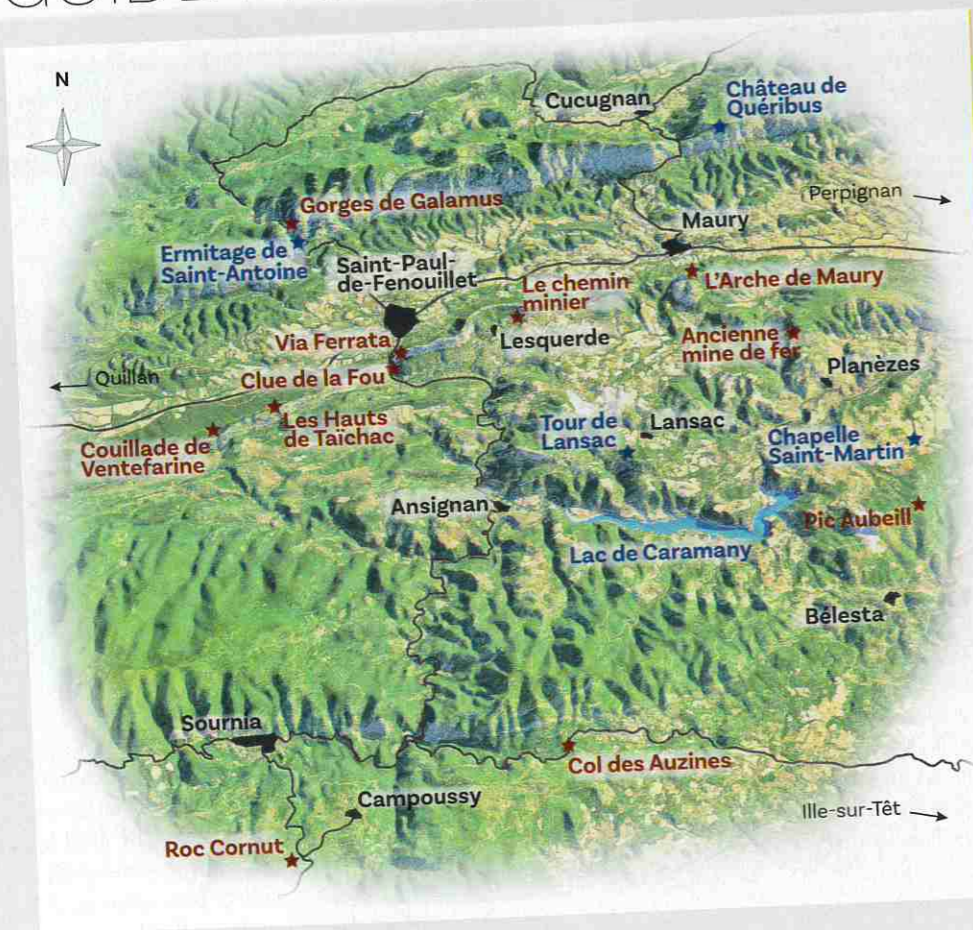
La table d'orientation du pic Aubeill, au centre du massif paléozoïque de l'Agly.

de 2015 et de dégager des broussailles la maison des mineurs. La première année, nous avons eu quatre-vingts adhérents à l'association. La deuxième année, cent trente." Ils ont protégé et réhabilité le site avec d'anciennes photos, des tables de pique-nique. Et ils expliquent comment les wagonnets partaient de là et comment l'ancienne machine à vapeur faisait fonctionner le compresseur. En montrant l'entrée d'un tunnel, Jean-Marie explique : "En 1908, un tunnel de 800 mètres de long est percé entre Lesquerde et Saint-Paul pour permettre l'extraction par galeries. Le minerai de la société minière des Pyrénées est alors acheminé par câble jusqu'à la gare de Saint-Paul, pour être ensuite transformé en poudre fine et servir aux peintures industrielles." Voilà comment Saint-Paul, truffé de souterrains, est devenu un village industriel. Il faut continuer à grimper à pied le chemin jusqu'au col de Lesquerde, appelé aussi Pas de Bentefarine ou col des Mineurs, aménagé pour les passages de muletiers avant la création du tunnel. Chaque animal portait en moyenne 135 kilos de charge. De là, on découvre le plan incliné de l'ancienne mine d'hématite à ciel ouvert qui a fonctionné jusqu'en 1933. L'autre richesse du site était le gypse, sulfate de calcium hydraté, communément appelé pierre à plâtre. Les carrières de Lesquerde ont donné pendant plus d'un siècle un des plâtres les plus renommés de France.

Les mines de fer de Planèzes. Depuis la chapelle Saint-Pierre, au-dessus de la cave coopérative, on grimpe sur un chemin rocailleux et on rejoint un chemin plat face à la tour de Trémoine. On découvre le trou béant du puits effondré, les ruines d'un bâtiment et l'entrée de la mine d'hématite qui a été exploitée de 1916 jusqu'à 1931. On peut y pénétrer et la parcourir sur une trentaine de mètres. Dans le fond du vallon du ruisseau de Trémoine dorment encore les vestiges des baraquements et la cantine des mineurs.

Qui aurait pu penser qu'il y aurait tant à voir dans ces petits coins perdus ? Notre géologue sourit : "Voilà pourquoi le Fenouillèdes est un territoire de découverte et d'expérimentation pour les géologues amateurs, mais aussi pour ceux qui s'étonnent devant des paysages pittoresques et torturés." □

GUIDE PRATIQUE



COUPS DE CŒUR

→ LA MAISON DU TERROIR, À MAURY



C'est la vitrine des vins du terroir, avec 360 références du cru Maury, de 55 vigneron indépendants. Rachetée par l'ancien rugbyman Jérémie Castex, propriétaire des Clos de Paulilles et de la Fabrik, cette brasserie du terroir, dirigée par Julien Bouttier, a rouvert en juin 2021 dans un décor de vieux objets de la campagne. En cuisine, le chef, Patrice Sabatier, et son second, Alexis Cricket, préparent les plats avec des produits frais du terroir. Marie-Line Riolland, la caviste et œnologue, conseille des accords mets et vins. "Goûtez Idylle, le Cosmicus et le Clos d'Amour! Ou un vin doux naturel ambré et tuilé. Le vignoble est désormais occupé à 30 % par des jeunes et 10 % par des femmes." Elle organise des soirées vigneronnes une fois par mois et des soirées découvertes sensorielles. Et ça marche. La clientèle, de plus en plus jeune, est au rendez-vous! Ouverte du mercredi midi au dimanche soir. 2, avenue Jean-Jaurès, à Maury. Tél.: 04 68 86 28 28.

INFOS

→ SITUATION

■ **Le Fenouillèdes** est une région occitane du nord-ouest des Pyrénées-Orientales, dont le chef-lieu est Saint-Paul-de-Fenouillet, limitrophe avec l'Aude. Au Moyen Âge, c'était un vicomté qui siégeait à Fenouillet et qui s'étendait jusqu'à Axat. Ce territoire fait également partie du parc naturel régional Corbières-Fenouillèdes, composé de 99 communes et qui s'étend sur près de 1800 kilomètres carrés. C'est un laboratoire à ciel ouvert pour les géosciences.

→ OÙ MANGER, OÙ DORMIR?

■ **Le relais des Corbières**
Velouté de potiron, aumônière croustillante de veau, carré d'agneau... Le menu change au gré des saisons. L'hôtel-restaurant est bien placé pour visiter la région. 10, avenue Jean-Moulin, à Saint-Paul-de-Fenouillet. Tél.: 04 68 59 23 89.
→ lerelaisdescorbières.com

■ **Le relais de Sceauxy**
Tarte aux cépes, langoustines au foie gras, jus qu'au milk-shake melon-muscato... Un restaurant qui se démarque par la qualité de ses produits et la préparation de ses assiettes grâce au chef Frédéric Prax. Une cuisine raffinée. 1, rue du Centre, à Rasiguères. Tél.: 04 68 63 33 42.
→ lerelaisdesceauxyrestaurant.eatbu.com



VUE SUR LE FENOUILLEDÈS DEPUIS LES CORBIÈRES ET LA ROUTE DE QUÉRIBUS, AU LEVER DE SOLEIL.

■ **L'auberge du Grand Rocher**
Pour son accueil chaleureux, sa terrasse avec vue à couper le souffle sur le lac de Caramany, ses plats délicieux basés sur des produits locaux et sa crème catalane revisitée. 17, rue Tresseres-Éloi, à Caramany. Tél.: 04 68 29 61 50.

■ **Le Domaine Riberach**
Hôtel écolodge 4 étoiles où l'on dort dans la cuve d'une ancienne cave coopérative, avec spa privatisé, piscine naturelle extérieure, deux restaurants (La Coopérative et Cargol 21), un comptoir cave et une terrasse lounge. Très classe, prix en rapport. 2, route de Caladroy, à Bélesta. Tél.: 04 68 50 30 10.
→ riberach.com

COUPS DE CŒUR

→ EN TRAIN ROUGE ET VÉLO-RAIL

C'est vraiment le cordon ombilical du Fenouillèdes, qui draine 20 000 passagers par an. Surnommé *Train rouge*, le train du pays cathare et du Fenouillèdes (TPCF), à vocation touristique, circule sur les 60 kilomètres de l'ancienne voie allant de Rivesaltes à Axat, et offre des vues sur les châteaux de Quéribus et Puilaurens. En plus des trajets réguliers, le *Train rouge* propose des voyages sensoriels, c'est-à-dire des balades contées et dégustées de vins et gastronomie sur rail. "On devient alors un train de luxe, sorte d'Orient-Express moderne, explique Agnès Lemasson, la responsable commerciale. Et il vaut mieux réserver. N'oubliez pas, le train est gratuit le jour de votre anniversaire." Pour occuper les deux heures et demie de pause à Axat en milieu de journée, l'équipe a mis en place, depuis 2021, le vélo-rail. C'est une cyclo-draisine où deux personnes pédalent à l'avant, tandis que trois personnes peuvent être transportées à l'arrière. On a testé le parcours des radeliers, d'Axat à Saint-Martin-Lys, un trajet d'une heure qui permet de traverser deux tunnels et des ponts. Même là, la géologie nous accompagne. De la gare d'Axat en schiste marneux, qui aurait dû donner de l'ardoise, à la carrière de dolomie de Saint-Martin-Lys, qui sert en peinture et agriculture. C'est très ludique, et ça donne envie d'en faire plus. Pour les plus téméraires, essayez le parcours des bûcherons vers le col Campérié, ou même la totalité des deux parcours (12 km). En un an, le vélo-rail a déjà remporté un grand succès.
Tél.: 04 68 20 04 00.
→ letrainrouge.fr
→ veloraildutrainrouge.fr



GUIDE PRATIQUE

▼ BONNES ADRESSES

■ La via ferrata du Fenouillèdes


Quoi de mieux pour contempler le synclinal et traverser la Clue de la Fou que la Pichona, parcours découverte qui dure 1h30 ? Ou la Panoramique, au dénivelé de 300 m, qui dure entre 3 et 4 h, via une vire vertigineuse, un goulet, un pont himalayen et un pont de singe, et où il est conseillé d'être encadré par un professionnel. Casque, baudrier, double longe, mousqueton de sécurité absorbent d'énergie. Location du matériel au camping de l'Agly, à Saint-Paul-de-Fenouillet. Tél. : 04 68 59 09 09.

■ L'association Santpanhols

Cette association dynamique fait revivre le riche passé de Saint-Paul en restaurant et valorisant son patrimoine, comme le monument du Chapitre, et les jeux de boule. Elle propose aussi des visites, publie la revue historique *Les Santpanhols*, crée des animations, des spectacles, des ateliers de langue occitane, de danse, de chant, de poésie. 3, place Mendès-France, à Saint-Paul-de-Fenouillet. Tél. : 06 72 40 83 86.

■ Vino Enigma

Un jeu de piste dans les vignes d'environ 2 h 30. L'association Trésor 66 organise des murder parties dans les vignes. Tél. : 06 40 21 10 09. → vinoenigma.fr



DEPUIS LA TOUR DE LANSAC



LE PASTADOU

■ **Le lac de Caramany**
Cette retenue artificielle de l'Agly, sur 170 hectares et 8 kilomètres, est un endroit idéal pour pratiquer pêche et sports nautiques. Un pôle nautique et de pleine nature Agly-Fenouillèdes, créé par le conseil départemental des Pyrénées-Orientales et la communauté de communes Agly-Fenouillèdes, est en projet.

■ **Le château-musée de Bélesta**
Reproduction de la grotte de Bélesta et mobiliers de fouille trouvés par l'archéologue Françoise Claustre. Tél. : 04 68 84 55 55. → musee-belesta66.fr

▼ TIMING DES RANDOS

Pour choisir la vôtre parmi celles des petites randonnées géologiques et patrimoniales que nous avons faites :

- Les Hauts de Taïchac depuis Saint-Martin-de-Fenouillet : 2 h 15
- De Planèzes aux mines et au vignoble via Rasiguères : 2 h
- De Planèzes à la chapelle Saint-Martin : 2 h 45
- La boucle de la tour de Lansac : 2 h
- Le chemin minier de Saint-Paul à Lesquerde : 2 h
- La boucle du pic Aubeill depuis Bélesta : 2 h 45
- La boucle de la grotte de Bélesta et de la borne frontière : 2 h 45

COUPS DE CŒUR

→ LES CROQUANTS DE SAINT-PAUL

Tout a démarré il y a plus de trois cents ans. Pour Pâques et Pentecôte, les Saint-Paulaises devaient fabriquer des gâteaux, mais, ce jour-là, elles se trompèrent dans la recette et ne purent rouler leur pâte. Aussi décidèrent-elles d'étaler la pâte et de mettre les amandes dessus. Et un zeste de citron. Le biscotin était né. Geneviève et Didier Pons perpétuent la tradition. Dès potron-minet, ils attaquent la préparation des biscuits dans l'atelier de leur boutique, au rez-de-chaussée de leur maison. Didier se souvient du temps où Saint-Paul comptait encore dix-sept fabricants de biscotins. "Ça sentait bon le croquant partout dans le village. Désormais, nous ne sommes plus que six, en comptant les deux boulangers." La famille Pons confectionne aussi du nougat, des confitures, du jus de raisin, de l'huile d'olive et du miel de garrigue.


Biscuiterie Le Pastadou
4, avenue Jean-Moulin, à Saint-Paul-de-Fenouillet.
Tél. : 04 68 59 25 21.

▼ CONTACTS

- Office de tourisme intercommunal du Fenouillèdes
Tél. : 04 68 59 07 57.
→ cc-aglyfenouilledes.fr
- PNR
Visites guidées des géosites.
→ corbieres-fenouilledes.fr

Fenouillèdes

SUD CATHARE



Au cœur d'une nature généreuse et de paysages préservés, le Fenouillèdes prend le temps de vous accueillir !

Frontière entre les royaumes de France et d'Aragon pendant plus de quatre siècles, son histoire tumultueuse et son riche patrimoine ravissent petits et grands.

Ses 500 km de randonnées et autres activités de pleine nature (canyoning, via ferrata, spéléologie...) s'offrent à vous ; à moins que vous ne préfériez méditer à l'ombre d'un olivier et prendre le temps de déguster un des merveilleux crus (AOP) qui font la renommée du Fenouillèdes ?

Office de Tourisme Intercommunal du Fenouillèdes

66220 Saint-Paul de Fenouillet
info@tourismefenouilledes.com
04 68 59 07 57

Vendanges à Rasiguères ; Pont Aqueduc d'Ansignan © R. SCHERL
Lac sur l'Agly ; Chapitre de Saint-Paul de Fenouillet © GARNEMENTS