

es Têt

VALORISATION DES BERGES DE LA TÊT PERPIGNAN MÉDITERRANÉE

Le projet Es Têt porté par Perpignan Méditerranée Métropole s'inscrit dans le cadre du projet de territoire TERRA NOSTRA. Il est né d'une affirmation politique de retrouver le fleuve Têt et de fédérer les forces vives du territoire autour d'une richesse commune pour déployer un espace public majeur, un grand parc nature.

Le fleuve côtier devient l'occasion de développer un axe pour les modes doux, aussi bien le long du fleuve que de ses affluents et de ses ravins. Cet axe sera ancré localement par des accès offerts à chaque commune en s'appuyant notamment sur le réseau de boucles locales et de pistes cyclables existant.

RETOUR AU FLEUVE

Après avoir longtemps tourné le dos à leurs fleuves, les grandes villes européennes s'emploient aujourd'hui à leur rendre une place de choix dans l'imaginaire et dans le quotidien de leurs habitants.

De biens de production servant à alimenter les industries, à supporter les infrastructures, ils sont devenus biens de récréation, objets de loisir et symboles de nature.

Du Ribéral au littoral en passant par Perpignan et la Salanque, une grande diversité de paysages, d'habitats écologiques et de pépites patrimoniales sera révélée avec la future voie douce.

LE PROJET ES TÊT COMME VITRINE DU TERRITOIRE

La montagne et la mer polarisent aujourd'hui l'attrait touristique du département. La Têt, comme trait d'union entre les deux, offre une opportunité de découvrir « l'arrière-pays ». Cette mise en réseau constitue un levier de développement économique important.

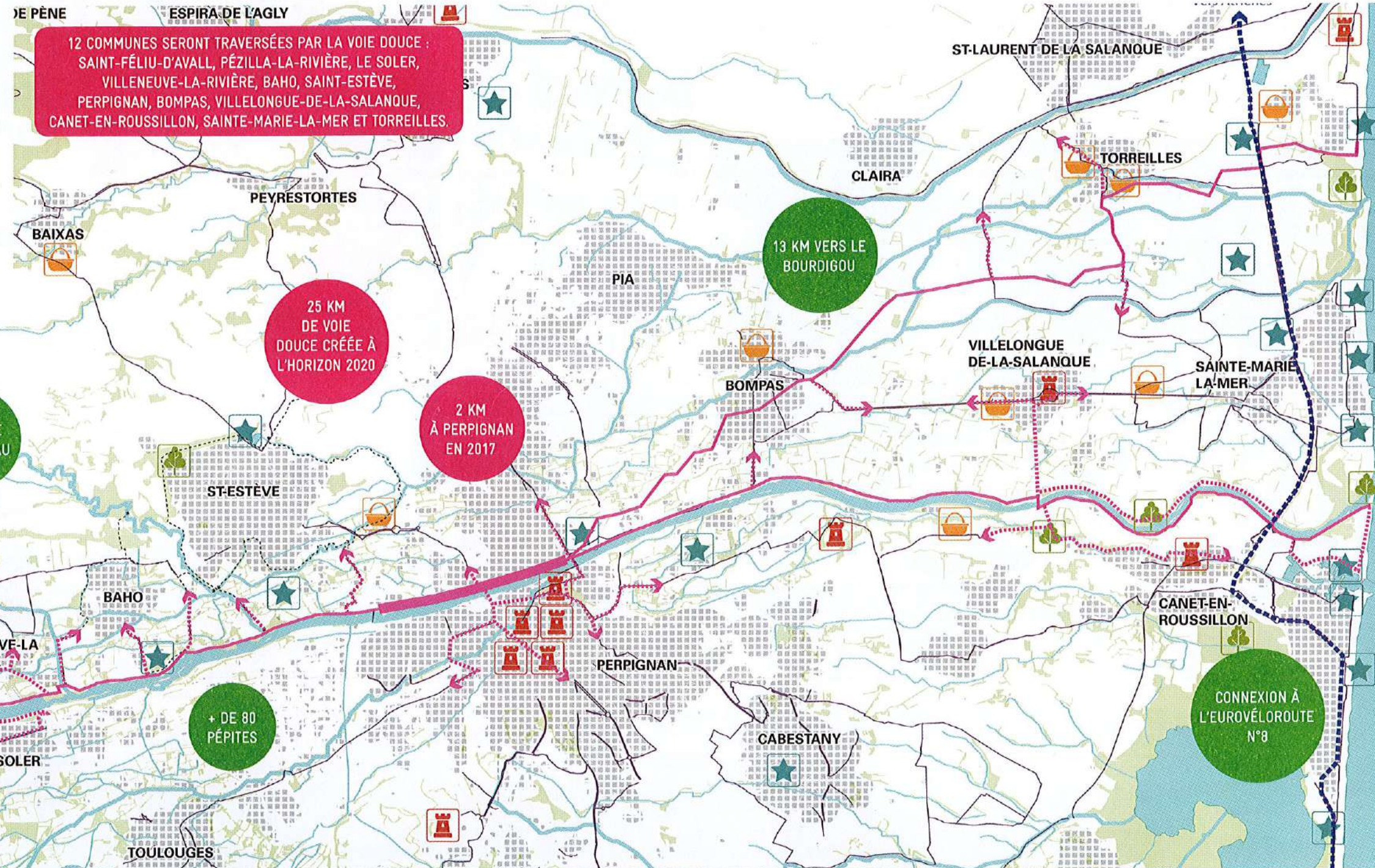
Le projet se propose d'être une vitrine du territoire par la mise en valeur du patrimoine naturel et historique parfois insoupçonné de la vallée de la Têt : les forêts alluviales, les cultures fruitières, maraîchères et viticoles, les celleres, le canal Vernet à Pia, le patrimoine de Perpignan, les plages du littoral... sont autant d'attraits que le projet se propose de mettre en réseau.

Le Bourdigou, en tant que témoin de la richesse écologique et paysagère du delta de la Têt, sera mis en relation avec la valorisation du fleuve lui-même.

LA PROGRAMMATION AU SERVICE DU TERRITOIRE

L'enjeu du projet des berges de la Têt est de donner de l'usage au lieu sans user le milieu, de susciter un intérêt pour le fleuve sans détruire l'intérêt de celui-ci. L'ambition annoncée nécessite une approche globale où l'humain est au cœur d'un processus bienveillant d'appropriation de la Têt. En s'appuyant sur les richesses révélées du territoire, le projet prévoit de les amplifier par la protection et la mise en valeur des milieux naturels, la création d'aires de détente et de repos, l'implantation de zones dédiées aux activités ludiques et sportives, la programmation d'usages avec et sur le fleuve...

La Têt constituera demain le cadre d'un grand parc mêlant pédagogie, loisirs, sport et bien-être. La voie douce ne sera pas seulement un circuit est-ouest mais un chapelet de lieux de destination pour tous, et toutes générations confondues.

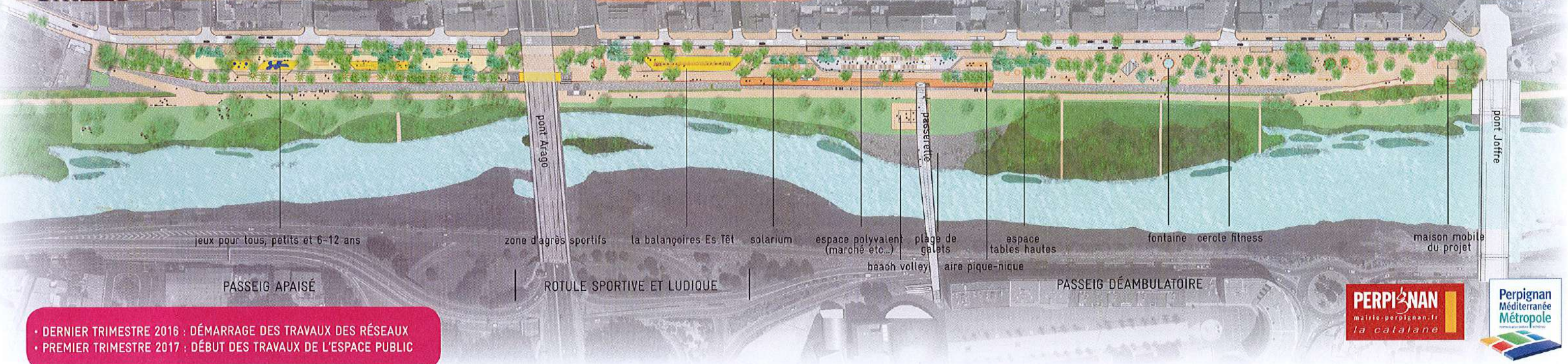
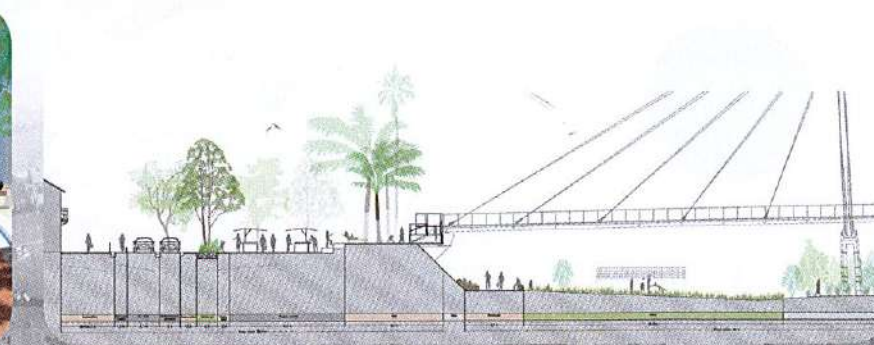


LE PASSEIG D'ACCLIMATATION

- › S'étendra sur un **linéaire d'environ 1 kilomètre**, en balcon du fleuve Têt,
- › Offrira toutes les fonctions de **lieu de rencontres et d'usages pour tous** (ludique, de bien-être, détente et sportif...)
- › Développera **une nouvelle ambiance urbaine, un nouveau cadre de vie**
- › Permettra de **contempler la nature sauvage** du fleuve Têt et ses berges
- › Proposera **une diversité de mobiliers urbains confortables, de détente, de repos** favorisant la convivialité
- › **Mettra en scène le jardin exotique de la Digue d'Orry** tout en conservant la diversité végétale et les arbres remarquables
- › Valorisera et dynamisera **l'activité commerciale** du quartier
- › Contribuera à une **ambiance apaisée**
- › Permettra la création d'un **nouveau lieu de vie pour les habitants du quartier**

Sur les berges, dans la traversée de Perpignan, le projet prévoit l'aménagement d'une voie dédiée aux piétons et vélos connectant Saint-Féliu-d'Avall à Canet-en-Roussillon, en partie basse de la digue, soit de plus de 2 km sur la section de Perpignan, de voie douce dédiée.

es Têt
VALORISATION DES BERGES DE LA TÊT
PERPIGNAN MÉDITERRANÉE



• DERNIER TRIMESTRE 2016 : DÉMARRAGE DES TRAVAUX DES RÉSEAUX
• PREMIER TRIMESTRE 2017 : DÉBUT DES TRAVAUX DE L'ESPACE PUBLIC

