





Côte Vermeille


WANDELEN OP DE GRENS VAN FRANKRIJK EN SPANJE

Aan de Zuid-Franse Côte Vermeille bereik je grote hoogten door de bergen als een pakezel te beklimmen. De bergwind helpt je een handje. Eenmaal boven valt op: elke top heeft een eigen toren. Zolang er geen rook uit komt, houden de buren, de Spanjaarden, zich rustig.

TEKST MAX DE KRIJGER FOTOGRAFIE MAX DE KRIJGER, GETTY IMAGES

Booooeeh! We dachten toch echt dat we helemaal alleen op de wereld waren, hier op de Col de l'Ouillat. Maar nee hoor. Een kudde koeien is ook naar 1.100 meter hoogte geklommen en ze kijken ons nu meewarig aan. De Belgische gids Catherine Gijbels weet dat ze geen vlieg kwaad doen. Deze dieren worden in het voorjaar losgelaten in het dal en hebben na hun klim het rijk alleen op deze hoge berg. In de herfst dalen ze weer af. We zeggen vriendelijk bonjour en klimmen en klauteren verder op de paden. Hoewel, paden. Deze ezelpaadjes lijken op rivierbeddingen, met stenen die schots en scheef lijken neergegoot. Het is oppassen waar we onze voeten neerzetten.

We passeren een diepe uitsparing die door mensenhanden is gemetseld. Vroeger werd hier de sneeuw uit de bergen verzameld. Met kruiwagens en volgepakte ezels werd het vanaf de toppen meegenomen en voor consumptie bewaard. De koelvriescombinaties van nu maakten dit werk overbodig. We gaan verder. Net voordat we het klimmen beu zijn, gloort er hoop. De geur van een goede keuken bereikt onze neuzen. Er ligt een restaurant op onze route, weet de gids: le Chalet de l'Albère, waar je kunt overnachten, en vooral ook heerlijk eet: de keuken bakt Catalaanse invloeden mee. Tapas, ansjovis en geitenkaas. Vanaf het terras kun je zwaaien naar de Spaanse buren. "Een beetje jammer is het wel", zeggen we hijgend van de klim en de zweetdruppels wegdeppend. Want naast dit pittoreske restaurantje is een parkeerterrein. Vol met auto's die omhoog zijn gekomen met paardenkrachten. Dat hadden we dus ook kunnen doen, maar is lang niet zo leuk.




↑ Oud kanon in Port-Vendres, met op de achtergrond de vuurtoren

STEVIGE BRIES

Als we met gevulde buiken en hernieuwde energie nog hoger de berg oplopen, passeren we de boomgrens. Een kale vlakte is ons decor en een knetterharde wind die ons terugduwt, suist om onze oren. "Het is de Tramontana, de bergwind die de wolken en het slechte weer een schop geven. Het blijft dus mooi weer", belooft de gids plechtig. "We zijn hier echt hoog", zeggen we tegen elkaar op de top. De Middellandse Zee is te zien. En kijk daar, nog een berg. Tour de la Massane, met een torentje bovenop. Daar gaan we morgen buurten, met de wind in de rug. De afdaling is inmiddels in volle gang. De koeien zijn nergens meer te bekennen. Al klinkt er nog wel gebel tussen de bomen.

GEEN ROOK

De klim tegen de Tour de la Massane zijn we vanmorgen begonnen en het torentje



De koeien
 hebben het
 rijk alleen



✦ Volop kleur in het stadje Collioure

dat gisteren zo klein was, blijkt nu op 900 meter hoogte toch best een flink bouwwerk te zijn. We rusten even uit, op de eerste verdieping. Een smal en scheef trapje ging hieraan vooraf. De toren was vroeger de plek vanwaar alarm geslagen werd. Elke top heeft een eigen toren. Wanneer de Spanjaarden oprukten richting de Franse grens, stak de wachter die hier woonde een vuurtje aan. Door de rookpluimen werden zijn collega's, die zo'n zelfde functie hadden, gealarmeerd. Ook zij staken wat boel in de fik, zodat de aanval als een lopend vuurtje, eh, rookpluim bekend werd. Een soort WhatsApp-groep, maar dan uit de middeleeuwen. Want zo oud zijn deze torens en dat zie je ook aan de aftandse staat waarin de bouwwerken zich bevinden. Mogelijk worden de torens gerestaureerd en zijn ze daarna ook meteen toegankelijk. Kun je nog een paar meter hoger klimmen. Maar natuurlijk is deze toren

Buurten in Perpignan

Ga vooral ook even buurten in de grotere stad Perpignan. Het heeft een levendig centrum met een Catalaanse sfeer. Zo zijn de straatnamen zowel in het Frans als in het Catalaans op de bordjes vermeld. Er zijn ook veel musea en historische gebouwen in het oude centrum, dus je bent er gemakkelijk een dagje zoet.



**Na de bergen
 nu uitzicht
 op het water**




✦ Al wandelend ontdekken we hoe veelzijdig dit gebied is

niet de enige reden waarom je vooral deze berg moet bedwingen. Zo zijn er zelfs hunebedden onderweg te bewonderen. De flora en fauna: hagedissen, wilde zwijnen en raven leven hier en kurkeiken vormen het aangename decor in de zomerwarmte. We passeren een kerkje en slaan even een kruis op deze oude bedevaartplek. We hebben ook deze wandelroute getrotseerd.

ROZIG EN ROSSIG

Zo blauw, zo blauw. De Middellandse Zee is prachtig. Het is ons uitzicht voor vandaag. Na twee dagen bergje op en -af gaan we vandaag langs de grillige kust. Vanaf Port-Vendres loop je zo naar Cap Béar, de landtong waar de vuurtoren staat. Daarna wordt het echt bijzonder om langs de kust te wandelen, met baaien waar je via smalle paadjes overheen kunt kijken. Tussen de wijnranken beseffen we hoe veelzijdig dit gebied is. Voor kenners is deze wijn het summum, door de grondsoort en de zoute zeewind die over de steile wijngaarden waait. Na het ruige berglandschap van de afgelopen dagen worden we helemaal zen aan het water. Vanaf het strand van Paulilles is

het heerlijk om een duik in de zee te nemen. Vurig wordt het daarna bij de voormalige dynamietfabriek, die nu voor een deel is ingericht als museum en expositieruimte voor kunstenaars. We lopen verder en komen met nog meer uitzicht op zee aan in het plaatsje Banyuls sur Mer. De wandeling zit erop, want voor slechts een euro per persoon is er een busverbinding terug naar de start. Maar eerst strijken we nog even neer en heeft de niet te vermoeden gids nog een idee. Een heerlijke lokale wijn. Niet zo'n euroknaller, maar een echte Banyuls uit deze streek. Een Banyuls Grand Cru. Deze moet minimaal dertig maanden op hout liggen voordat het wordt geschonken. De Banyuls wordt ook verkocht vanuit een bierton langs de zee, in Banyuls sur Mer. Niet alleen de wijn stijgt hier naar het hoofd, de prijzen stijgen navenant mee. Want er is unieke wijn te koop, bijvoorbeeld uit 1945. Bijzonder van smaak en bijzonder van prijs: € 735, *s'il vous plaît*. Na de bustrip zijn we rozig van vermoeidheid en de wijn, en rossig van het zonnetje. Maar bovenal blij en voldaan na deze heerlijke dagen aan de Côte Vermeille. ●



Elke top
een eigen
toren



Info

AFSTAND

Utrecht - Argelès-sur-Mer
1.366 kilometer

REISINFORMATIE

i anwb.nl/vakantie/frankrijk
i tourisme-pyreneesorientales.com
i argelès-sur-mer-toerisme.nl

LEZEN

In de webwinkel van de ANWB bestel je de gratis routekaart en vind je reisgidsen van Zuid-Frankrijk/Pyreneeën.
i anwb.nl/webwinkel

Tips

- In dit gebied hoef je niet de toppen van de bergen te beklimmen om oude forten te zien. Her en der zijn ze te zien en gemakkelijk met de auto bereikbaar. Zoals fort Saint Elme, bij het kustplaatsje Collioure.
- Port Vendres heeft een flinke jachthaven met bijbehorende kade, vol winkeltjes en terrasjes. Lekker flaneren dus in de avondzon, voordat een restaurantje wordt uitgekozen.
- Aan de kust en bijna altijd zonnig. Niet zo vreemd dus dat hier veel watersport is. Diepzeeduiken, snorkelen, een waterskibaan en zeekajakken. Het kan in en op de blauwe zee.

Campings

1 Camping Le Sainte Marie

Deze schaduwrijke familiecamping heeft een ruim zwembad en daarnaast twee rechte en een gedraaide glijbaan. Bij de bar met terras kun je ook terecht voor een hapje. De grote speeltuin en het trampolinedeel liggen in het sportgedeelte waar je kunt voetballen, handballen, volleyballen, minigolfen, jeu de boules spelen en mountainbiken op de crossbaan. In de winkel is er elke dag brood. Animatie is er voor iedereen. De camping ligt niet ver van de stad Perpignan.

adres Rue des Clauses

F-66470 Sainte-Marie

i anwbcamping.nl/81108

open 6 april t/m 2 november

terrein middelgrote camping met 130 toeristische staanplaatsen en 80 huuraccommodaties

kampeerkorting ANWB Kampeerkaart CKE, ACSI

2 Camping Les Galets

Deze camping is een vakantiepark, waarvan een klein deel is ingericht als kampeerterrain. Op deze viersterrencamping met Nederlandstalige beheerders vind je een kinder- en puberclub, een zwembad, restaurant en bar.

Het ligt vlak bij de zee.

adres Route de Taxo à la mer, Plage Nord

F-66700 Argelès-sur-Mer

i anwbcamping.nl/80283

open 13 april t/m 30 september

terrein middelgrote camping met 30 toeristische staanplaatsen en 203 huuraccommodaties

kampeerkorting ANWB Kampeerkaart CKE

3 Camping Les Criques de Portels

Rust en stilte zijn de kenmerken van deze camping direct aan de kust, al ruist de zee natuurlijk wel. Het is een natuurcamping met een aantal privéstranden. Er is animatie voor kinderen tussen 5 en 12 jaar. Er worden activiteiten georganiseerd. Er is een zwembad met glijbaan en een zonnige weide.

adres RD114 - Corniche de Collioure

F-66700 Argelès-sur-Mer

i anwbcamping.nl/51815

open 24 maart t/m 26 oktober

terrein middelgrote camping met 164 toeristische staanplaatsen en 79 huuraccommodaties

kampeerkorting ANWB Kampeerkaart CKE, ACSI



↑ Camping Les Criques de Portels

ZOEK & BOEK

Ga naar anwb.nl/camping

