

INFORMATIONS et LIENS



[Pyrénées-Orientales : le lac des Bouillouses, réservoir d'eau de la Cerdagne et du Haut-Conflent](#)

[Pyrénées Orientales - Lac de Matemale](#)

[3 minutes de rando... aux étangs du Capcir \(Pyrénées-Orientales\)](#)

[Lac de Puyvalador](#)

Dans les Pyrénées Orientales, il y a un grand nombre de lacs, situés en montagne ou en piémont, mais ci-dessous, ne seront évoqués que les plus emblématiques. On peut les départager entre lacs naturels (Etang de Lanoux, étangs des Camporells) (I) et lacs artificiels (Puyvalador, Villeneuve de la Raho) (II)

Avant de les détailler, quelques précisions lexicales pour éclairer le propos :

Lexique et définitions

Un lac est une étendue d'eau alimentée par un cours d'eau et accumulée par suite d'une entrave naturelle ou artificielle à son écoulement. Avec presque toujours une profondeur supérieure à 20 m, des couches distinctes avec des différences thermiques, des différences de taux d'oxygène et d'éclairement plus une zone profonde privée de lumière où la végétation ne peut se développer.

Un étang -étendue d'eau stagnante située dans une cuvette naturelle ou creusée par l'homme, a presque toujours une circulation de l'eau lente voire nulle, une profondeur le plus souvent comprise entre 5 et 10 m, une seule couche d'eau, le développement des végétaux est possible partout, la pente de la berge est faible, elle est contrôlée par l'homme au moyen des bondes qui permettent une régulation hydraulique

Une mare est une cuvette qui se remplit d'eaux de pluie, de ruissellement ou de résurgences.

Elle peut être naturelle ou anthropique, de petite taille < 0.5 hectares, peu profonde < 3m

- ✓ Mare forestière (ornièrre de débardage, bauge)
- ✓ Mare de régulation de collecte d'eau (bassin d'orage)
- ✓ Mare de réserve d'eau pour l'usage domestique (zone isolée : irrigation, bourg : lavage vannerie)
- ✓ Mare de prairie (abreuvement des troupeaux)




SERVICE PRESSE

catherine.gillot@adt66.com - Tél. +33 4 68 51 52 58 - julien.folcher@adt66.com - Tél. +33 4 68 53 73 28

PYRÉNÉES MÉDITERRANÉE EN PAYS CATALAN

Agence de Développement Touristique des Pyrénées-Orientales

2, boulevard des Pyrénées - CS 80540 - F - 66005 Perpignan Cedex - Tél. +33 (0)4 68 51 52 53 - info@adt66.com

pro-tourismeadt66.com - tourisme-pyreneesorientales.com - visitpo.fr -    #visitpo

I - LES LACS NATURELS



En montagne, Les lacs des Camporells (estany en catalan) sont un site glaciaire au pied des pics de Péric dans le massif du Carlit ; on compte les étangs de Dalt (à 2 363 m) l'étang large, l'étang Rodó, l'étang Gros, l'étang del Mig, l'étang de la Basseta et enfin la Basseta. C'est un site naturel de haute montagne à côté d'une forêt patrimoniale classée pour ses essences et sa biodiversité. Accessibles à pied depuis la vallée de la LLadure, du lac des Bouillouses ou de la vallée du Galbe. Les animaux emblématiques du lieu sont : l'aigle, le gypaète barbu, le vautour fauve, l'isard, la marmotte.




Les Lacs ou Estanys du Carlit, sont un ensemble de lacs de montagne de la chaîne des Pyrénées, sur la commune d'Angoustrine-Villeneuve-des-Escalades. On dénombre 12 lacs et étangs principaux, situés dans le Massif classé du Carlit, entre le Pic Carlit à l'Ouest et le Lac des Bouillouses à l'Est (lac de barrage qui ne fait partie de l'ensemble). Ces lacs ou *Estanys* ont gardé leur nom en catalan sur les cartes IGN françaises, et tous sont des lacs naturels.



Le Lac d'Aude qui donne naissance au fleuve Aude, se trouve sur la Commune des Angles. C'est un petit lac naturel de montagne situé au pied du roc d'Aude. Sa superficie est de 3 Ha. Son altitude est de 2 136 m. Sa profondeur maximale est de 7 m. Les sources du Fleuve Aude se jettent directement dans le lac d'Aude et sont situées en contrebas du Roc d'Aude sur le Massif du Mont Llaret (alt. 2376 m.) L'Aude commence par traverser une haute plaine, le Capcir, puis creuse des gorges dans la forêt.



Lac de la Balmette ou *l'Estany de la Balmeta* se trouve à l'Ouest des Angles, à une altitude de 2 047 m. Sa superficie est de 1,2 ha. On y accède par la route forestière des Angles à l'étang de Balcère où l'on trouvera une aire d'accueil traversée par un cours d'eau. L'accès au lac se fait ensuite à pied, il faut compter environ 1Heure 30 pour atteindre le lac.



Le Lac du Vivé, ou Estany del Viver, est un lac naturel reconnaissable à un rocher volumineux, à gauche, lors de la montée. A une altitude de 2 139 m, il a une superficie de 3 Ha. Avec une profondeur de 10 m, le Lac du Vivé est alimenté par la rivière La Têt.

SERVICE PRESSE

catherine.gillot@adt66.com - Tél. +33 4 68 51 52 58 - julien.folcher@adt66.com - Tél. +33 4 68 53 73 28

PYRÉNÉES MÉDITERRANÉE EN PAYS CATALAN

Agence de Développement Touristique des Pyrénées-Orientales

2, boulevard des Pyrénées - CS 80540 - F - 66005 Perpignan Cedex - Tél. +33 (0)4 68 51 52 53 - info@adt66.com


pro-tourismeadt66.com - tourisme-pyreneesorientales.com - visitpo.fr -    #visitpo

LES LACS



Lac du Lanoux

Plus grand lac de toute la chaîne des Pyrénées françaises, il se présente comme un vaste cirque glaciaire délimité par des pics d'altitude dont le plus élevé du département, le Carlit (2921 m). Classé pour sa grande diversité écologique.



Lac de Balcère

A 1770 m d'altitude, dans un cadre pittoresque, bordé d'une forêt de pins et facilement accessible en voiture. Il offre un site aménagé pour les pique-niques en famille, avec un chalet buvette et le chalet-accueil des pêcheurs. Un sentier pour la promenade et un rocher d'escalade pour débutants et confirmés complètent cet aménagement. Le parcours de pêche est de qualité, avec la possibilité de réaliser de très belles prises en truite arc-en-ciel, fario et saumons de fontaine.



Le lac (*ou estany*) de la Carança à une altitude de 2264 m et 4,8 ha est le plus grand des lacs de la Carança (à côté de l'*estany* bleu et de l'*estany* noir). Il est profondément encaissé au pied d'une falaise de gneiss.

II - LES LACS ARTIFICIELS



Lac de Puyvalador : Sur le territoire des communes de Formiguères, Puyvalador et Réal, à 1 418 m d'altitude se trouve le lac artificiel de 90 ha de Puyvalador, conçu par l'ingénieur Joaquim Estrade pour les besoins agricoles mais aussi pour fournir de l'électricité à la ligne de chemin de fer de 87 kilomètres prévue entre Mont-Louis et Axat. Ce premier barrage des Pyrénées fut inauguré en 1928 par le président de la république Gaston Doumergue. En redescendant sur la plaine, on trouve les lacs artificiels et les retenues d'eau aménagés comme le plan d'eau sur l'Agly et le lac de Villeneuve de la Raho.

SERVICE PRESSE

catherine.gillot@adt66.com - Tél. **+33 4 68 51 52 58** - julien.folcher@adt66.com - Tél. **+33 4 68 53 73 28**

PYRÉNÉES MÉDITERRANÉE EN PAYS CATALAN

Agence de Développement Touristique des Pyrénées-Orientales


2, boulevard des Pyrénées - CS 80540 - F - 66005 Perpignan Cedex - Tél. **+33 (0)4 68 51 52 53** - info@adt66.com

pro-tourismeadt66.com - tourisme-pyreneesorientales.com - visitpo.fr -    #visitpo

LES LACS



Plan d'eau sur l'Agly : Situé sur les Communes de Caramany, Cassagnes, Ansignan et Trilla, c'est une retenue artificielle de 7 kms de long sur 150 hectares adossé au Barrage de Caramany, mis en eau en 1994 après 4 ans de travaux (pendant lesquels on a découvert une nécropole). Le lac est prisé des amateurs de pêche pour sa grande variété halieutique avec des carnassiers comme brochets, perches, vairons, chevesnes, barbeau meridional, gardon, tanche et carpe. C'est le seul lac du département à autoriser la pêche en barque.




Le Lac des Bouillouses (en catalan Estany de la Bullosa ou de la Bollosa) situé sur les communes des Angles et d'Angoustrine-Villeneuve-des-Escaldes (Cerdagne) est un lac artificiel, en amont du bassin versant du fleuve la Têt, qui arrose le Conflent et le Roussillon, au pied des Pics Carlit et Péric. D'une superficie de 149 Ha, c'est un lac de montagne de type barrage à une altitude de 2 016 m et sa superficie est de 1,49 km². Sa profondeur est de 25 m. Le Lac des Bouillouses est réputé pour sa richesse halieutique avec notamment des truites fario, des ombles chevaliers et des truites arc-en-ciel. Ces dernières, originaires d'Amérique du Nord et implantées dans le lac au début du siècle s'y reproduisent naturellement (rare cas en Europe). C'est un haut lieu pour la randonnée pédestre dans les Pyrénées-Orientales. Différents sentiers longent les rives du lac : le GR 10, le Tour du Capcir, le Tour du Carlit et des sentiers d'initiation à la faune et la flore locales. C'est aussi la porte d'accès vers les chapelets de lacs d'altitude du Massif du Carlit et un des points de départ pour l'ascension du pic du Carlit (2 921 m).



Lacs de Villeneuve de la Raho : créés dans les années 1970 sur les communes de Bages, Montescot, Pollestres et Villeneuve de la Raho pour constituer une réserve d'eau pour l'irrigation agricole, une défense contre les incendies et à terme l'alimentation en eau potable de la plaine du Roussillon, le site présente aujourd'hui 50 ha d'espaces verts et 230 ha de plans d'eau qui offrent de multiples activités de plein air.



Plans d'eau de Saint Jean Pla de Corts : 2 espaces de loisirs créés en 1995 par la municipalité, creusés et alimentés par des sources naturelles. Arborés et aménagés, ils ont pour vocation la baignade et le ski nautique l'été et la pêche le reste de l'année. En saison, les plans d'eau reçoivent quelques 70 000 personnes, baignade surveillée, parking aménagé, parcours de santé et voie verte autour du lac



Lac des Escoumes à Vinça : plan d'eau touristique avec activités nautiques, base de loisirs, espace jeu pour les enfants. Plan d'eau classé en 2^{ème} catégorie pour la pêche. Parcours pêche de loisirs, lâché de truites, zone de pêche en float tube, départ de la rando autour du lac de Vinça.

SERVICE PRESSE

catherine.gillot@adt66.com - Tél. **+33 4 68 51 52 58** - julien.folcher@adt66.com - Tél. **+33 4 68 53 73 28**

PYRÉNÉES MÉDITERRANÉE EN PAYS CATALAN

Agence de Développement Touristique des Pyrénées-Orientales

2, boulevard des Pyrénées - CS 80540 - F - 66005 Perpignan Cedex - Tél. **+33 (0)4 68 51 52 53** - info@adt66.com

pro-tourismeadt66.com - tourisme-pyreneesorientales.com - visitpo.fr -    #visitpo