


France



OUTDOOR

► **Septembre 2019**

[couv_rcf.jpg](#)

En savoir plus

- « **Voyage magazine** » sur RCF - Radio - Escapade en Cerdagne

« Pour cette escapade, nous vous emmenons en Cerdagne, l'arrière-pays des Pyrénées-Orientales... »


► **Juillet 2019**



- **Vélo Guide** - [La Méditerranée à Vélo du Perthus à Menton](#)

« La Méditerranée à vélo, le maillon de l'EuroVélo8, compte 800 km de véloroute, de la frontière de l'Espagne à celle de l'Italie... ».

► **Juin 2019**



En savoir plus

- **Yanous ! - Le Magazine francophone du handicap** - [A l'orient des Pyrénées](#)

« Des bords de la Méditerranée au sommet de l'emblématique pic du Canigou, suggestions de promenades [accessibles dans ces P-O](#) qui se rêvent en Catalogne française... »

► **Mai 2019**




- **WEBZINE** - [www.allovoyages.fr](#) - [La Côte Vermeille : un balcon sur la Méditerranée](#) - Texte et Photos : Elise Chevillard

«Entre mer et montagnes, rivages et forêts ; (...) la côte Vermeille se découvre par son [sentier du Littoral d'Argelès-sur-Mer](#) à Cerbère en passant par Collioure. 32 kilomètres de côtes qui se dessinent en criques et en anses, à la fois sauvages et secrètes, mais aussi de longues plages, des ports de pêche, des vignobles à flanc de coteau et des villes fortifiées"

[Les Pyrénées-Orientales](#) peuvent se vanter d'être le seul département où la mer et la terre se rejoignent, formant ainsi une île, le massif des Albères, d'une superficie de 500 hectares. (...) Se succèdent alors, une grande diversité paysagère ; des sites naturels (la [Réserve Naturelle Marine de Cerbère-Banyuls](#), la [Réserve Naturelle du Mas Larrieu](#)) et historiques ([site de Paulilles](#)), fortifications), mais aussi des vignobles; des caps; des anses; des falaises abruptes et escarpées et des larges plaines avec toujours en toile de fond, les Albères. La plus belle façon de découvrir cette côte, c'est d'emprunter les itinéraires à pieds et de longer la mer, mais on peut aussi choisir le vélo, sans oublier les nombreuses activités sous-marines autour de la plongée et du snorkeling.

► **Avril 2019**



- **Chaîne Voyage - Les plus beaux treks des Pyrénées - Les plus belles routes des Pyrénées**
- Diffusion sur la chaîne voyages le 24/04/20 - Sur France 5 en octobre 2020 - Sur France 5 Monde en juillet 2020

«Séparation naturelle entre France et Espagne, le massif pyrénéen s'étend de l'Atlantique à la Méditerranée sur plus de 430 km. Du Jaizkibel jusqu'au Cap de Creus, les amateurs de randonnée dans les Pyrénées traversent la Nouvelle-Aquitaine et l'Occitanie ainsi que les communautés basques, navarraises, aragonaises et catalanes, le long du GR10 français, du GR11 espagnol ou du sentier de haute randonnée pyrénéenne... »

► **Janvier 2019**

[RANDO BALADES](#)



- **MAGAZINE - Nouveaux itinéraires autour du Canigou** - Par Charline Poulain

«[Les balcons du Canigó](#) sont un fabuleux belvédère sur la montagne sacrée des Catalans, qu'ils soient au nord ou au sud du massif. Cette constatation a conduit le [Syndicat Mixte Canigó Grand Site](#) (SMCGS) à proposer la mise en place d'itinéraires paysagers sur ces entités spécifiques du territoire afin de renforcer l'offre d'itinérance douce en valorisant le patrimoine de la destination... »

ADT des Pyrénées-Orientales - 2 Boulevard des Pyrénées - 66005 Perpignan France
info@adt66.com [+33 \(0\) 4 68 51 52 53](tel:+33298515253)